

Distribución: Shafter Recreation and Park District

1

Steven Ochoa
Q2 Data & Research, LLC
30 de enero de 2024

Resumen Sobre la Distribución y Comentarios
Reunión 3 of 5

Descripción General de la Presentación

2

- 1) Revisión del Proceso de Conversión y Cronograma
- 2) Revisión de las Comunidades de Interes (COI) e instrucciones de la junta directive a partir del 10 de enero de 2024
- 3) Presentación de borradores de mapas
- 4) Preguntas y Comentarios

Línea de Tiempo: Dic. 2023 -Feb. 2024

3

12 de diciembre de 2023		Visión general y formación sobre el proceso y criterios. Recibir comentarios y aportaciones del público y de la Junta sobre mapeo y comunidades de interés.
9 de enero de 2024		Recibir comentarios del público y dirección de la Junta sobre el mapeo.
16 de enero de 2024	Borrador(es) de Mapa(s) publicado(s) en línea para comentario público	
30 de enero de 2024		Recibir comentarios sobre los borradores de los mapas y realizar los ajustes en vivo según sea necesario
13 de febrero de 2024		Presentar borradores de mapas actualizados y recibir comentarios. Es posible que se realicen ajustes menores en los mapas en vivo. Finalizar los mapas
17 de febrero de 2024		La mesa directiva vota en el mapa final

Criterios de Distritación

4

Se utilizan 5 criterios para dibujar distritos

1. Población Uniforme
2. Cumplimiento de la Ley Federal de Derecho al Voto (FVRA)
3. Contigüidad (geográfica/Código)
4. Compactibilidad (geografica/Código)
5. Respeto a las ComunidadesdeInterés (tradicional/Código)

Criterio 1 - Población Uniforme

5

Shafter Recreation and Park District

Población Total = 20,330

ofDistritos= 5

Población Distrital Ideal = 4,066 Aprox.

Desviación Permitida = +/-203

Resumen de Comunidades de Interes (COI)

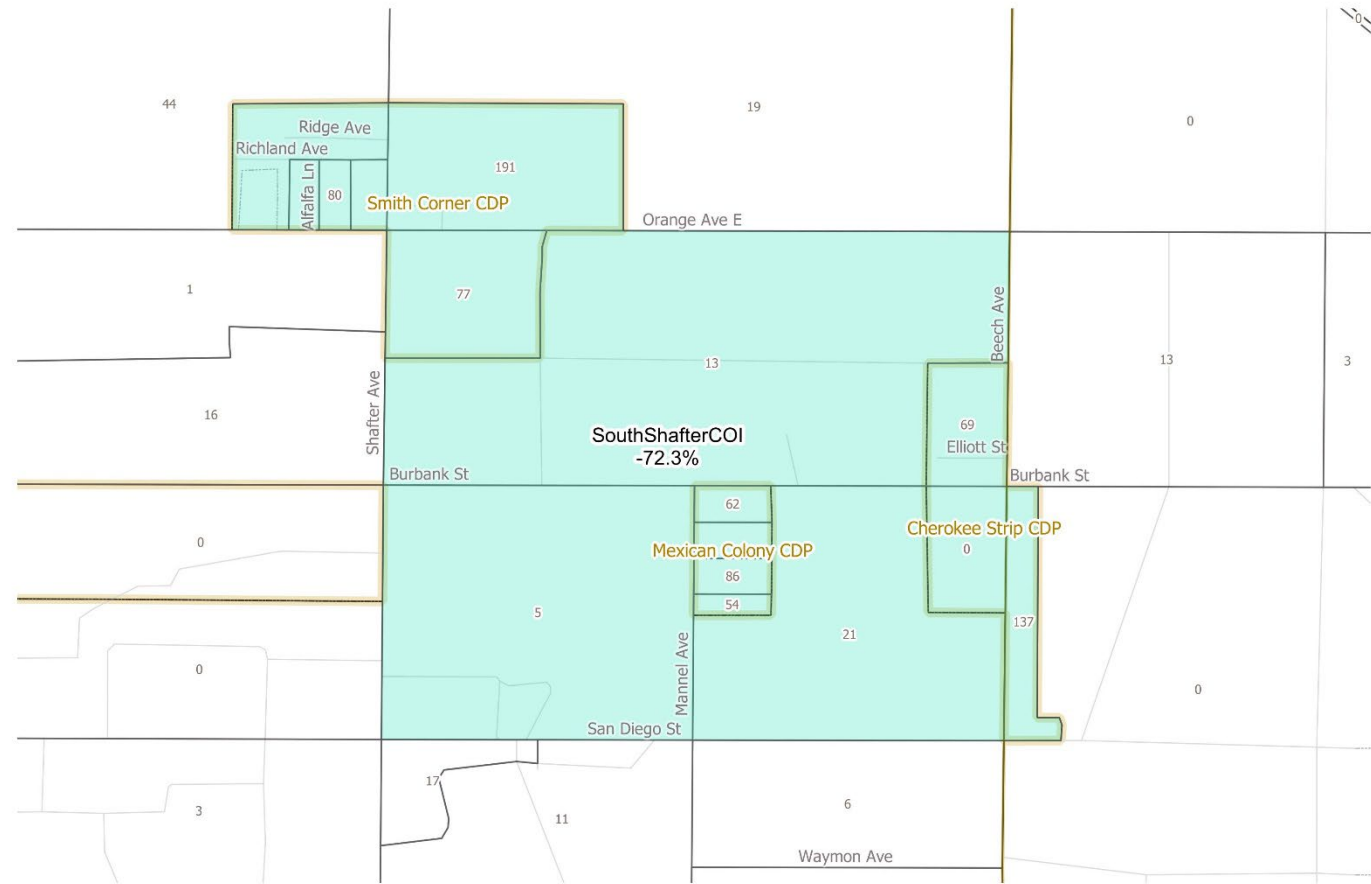
6

- El público identificó 3 COIs a partir del 1/10/2024
 - Sur de Shafter
 - Mexican Colony, Smith Corner, & Cherokee Strip
 - Suroeste de Shafter
 - Norte de Shafter

COI - Sur de Shafter

7

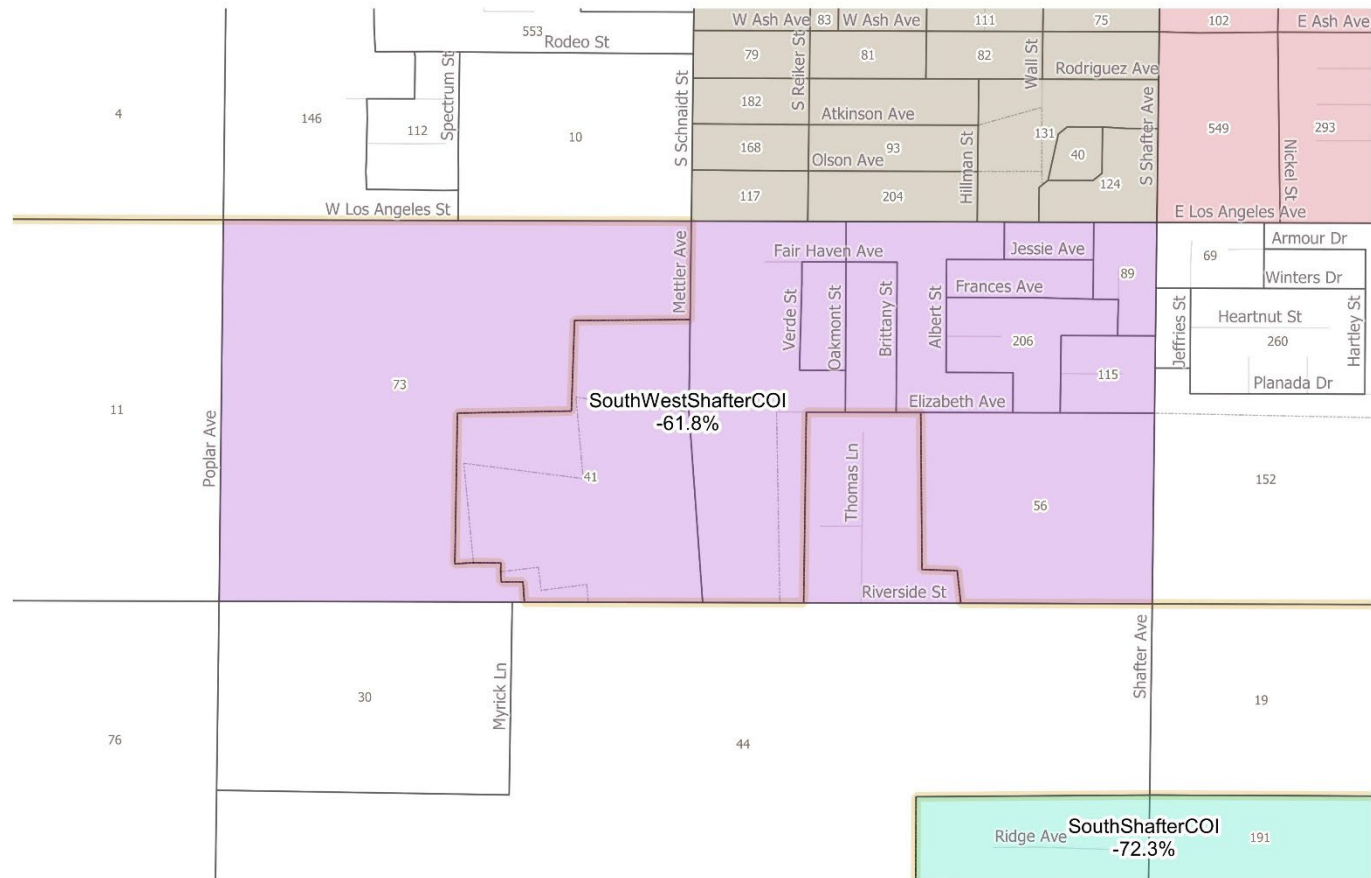
Shafter Recreation and Parks District
Communities of Interest Identified as of 1/10/2024



COI - Suroeste de Shafter

8

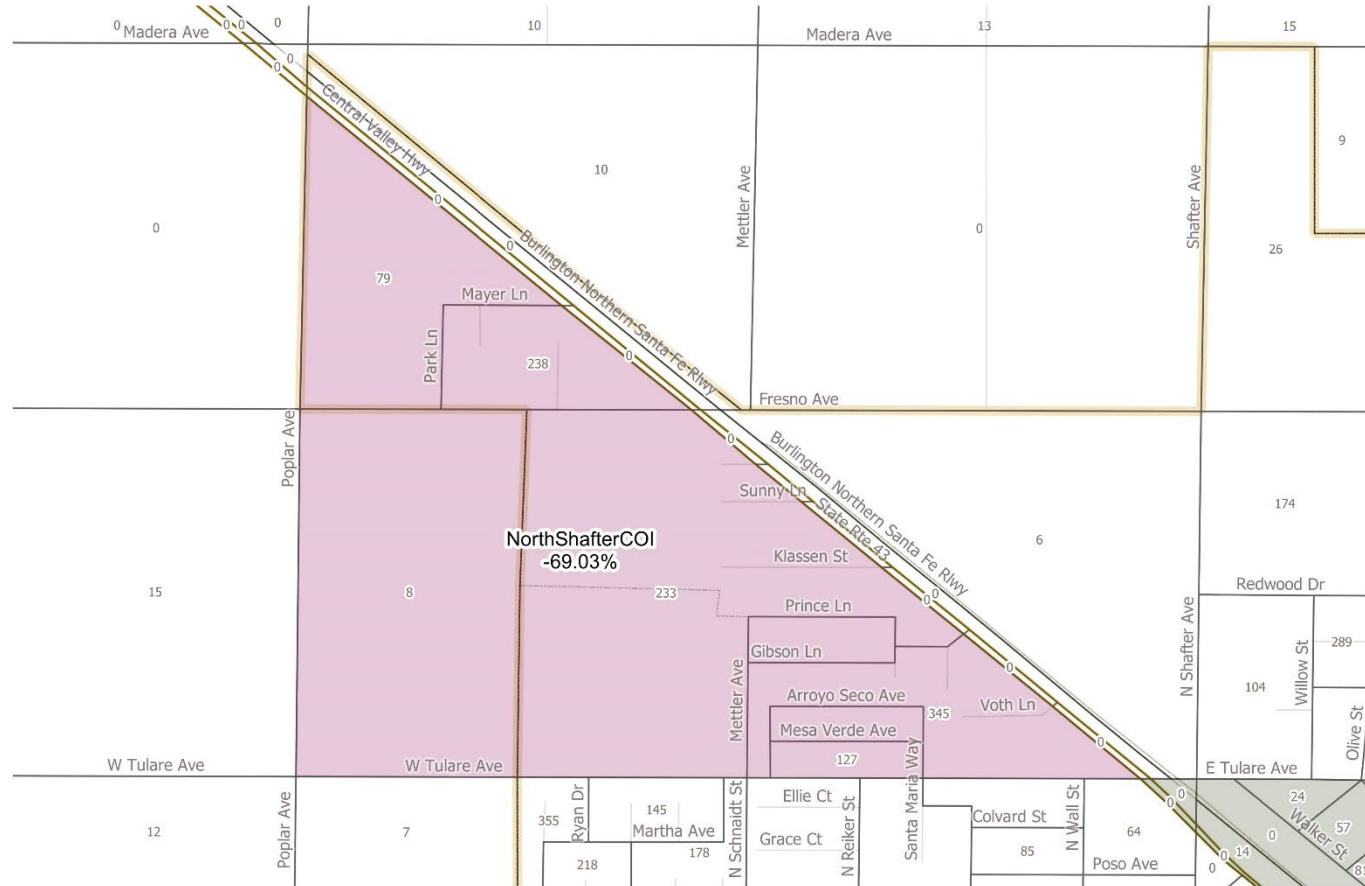
Shafter Recreation and Parks District
Communities of Interest Identified as of 1/10/2024



COI - Norte de Shafter

9

Shafter Recreation and Parks District
Communities of Interest Identified as of 1/10/2024



Resumen de las instrucciones de la junta

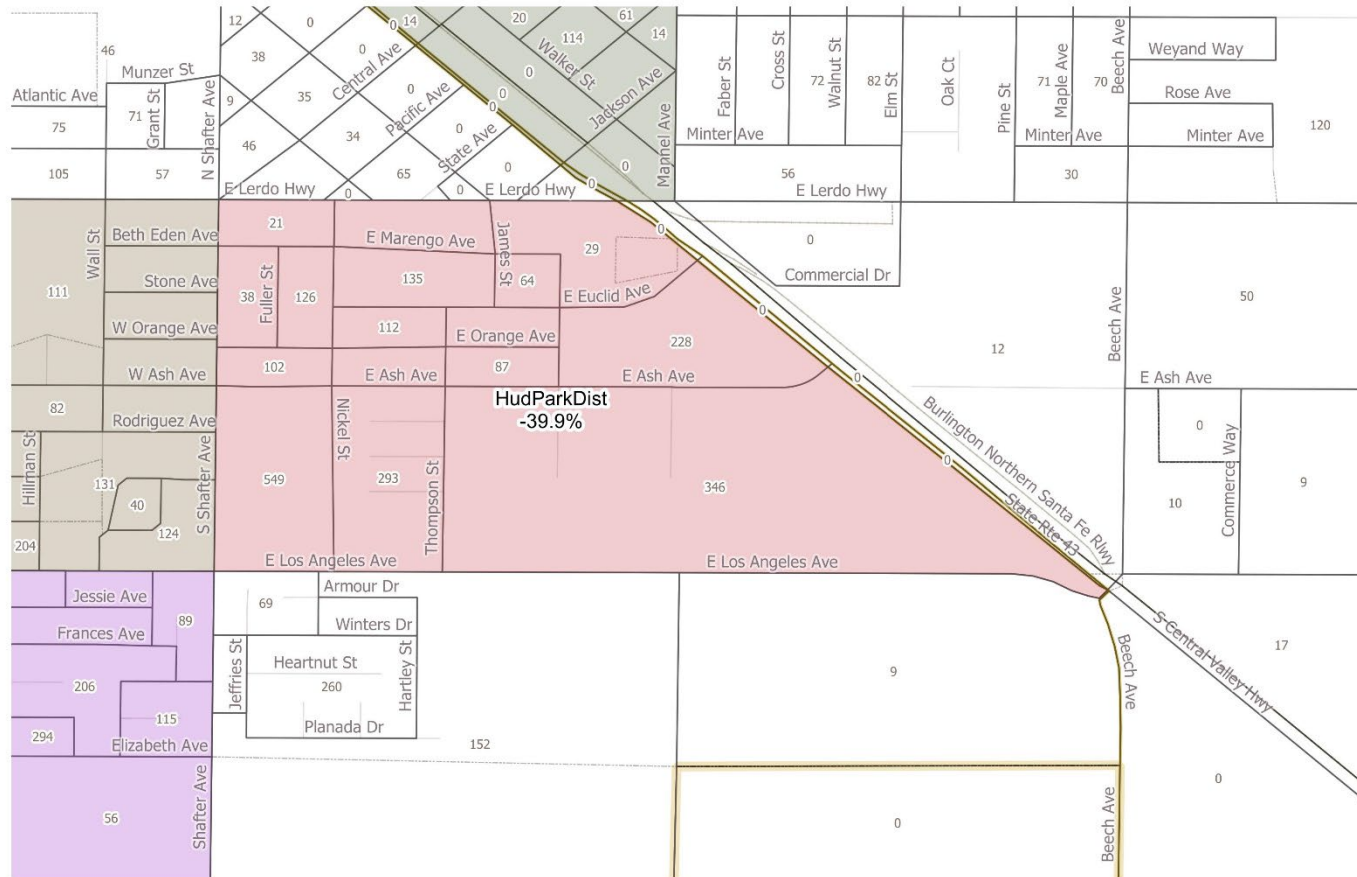
10

- Instrucciones de la Junta
 - Explore la creación de distritos centrados en regiones de parques identificadas
 - Region Kirschenmann / Hudson Park
 - Region Mannel Park
 - Region Richland / Rodriguez Park
 - Crear 1 o 2 distritos para el Este de Shafter
 - Definido como todo al este de la carretera estatal 43
 - Explorar si las COI del Norte de Shafter y el Sur de Shafter se pueden unir

Región identificada por la junta - Kirschenmann / Hudson Park

11

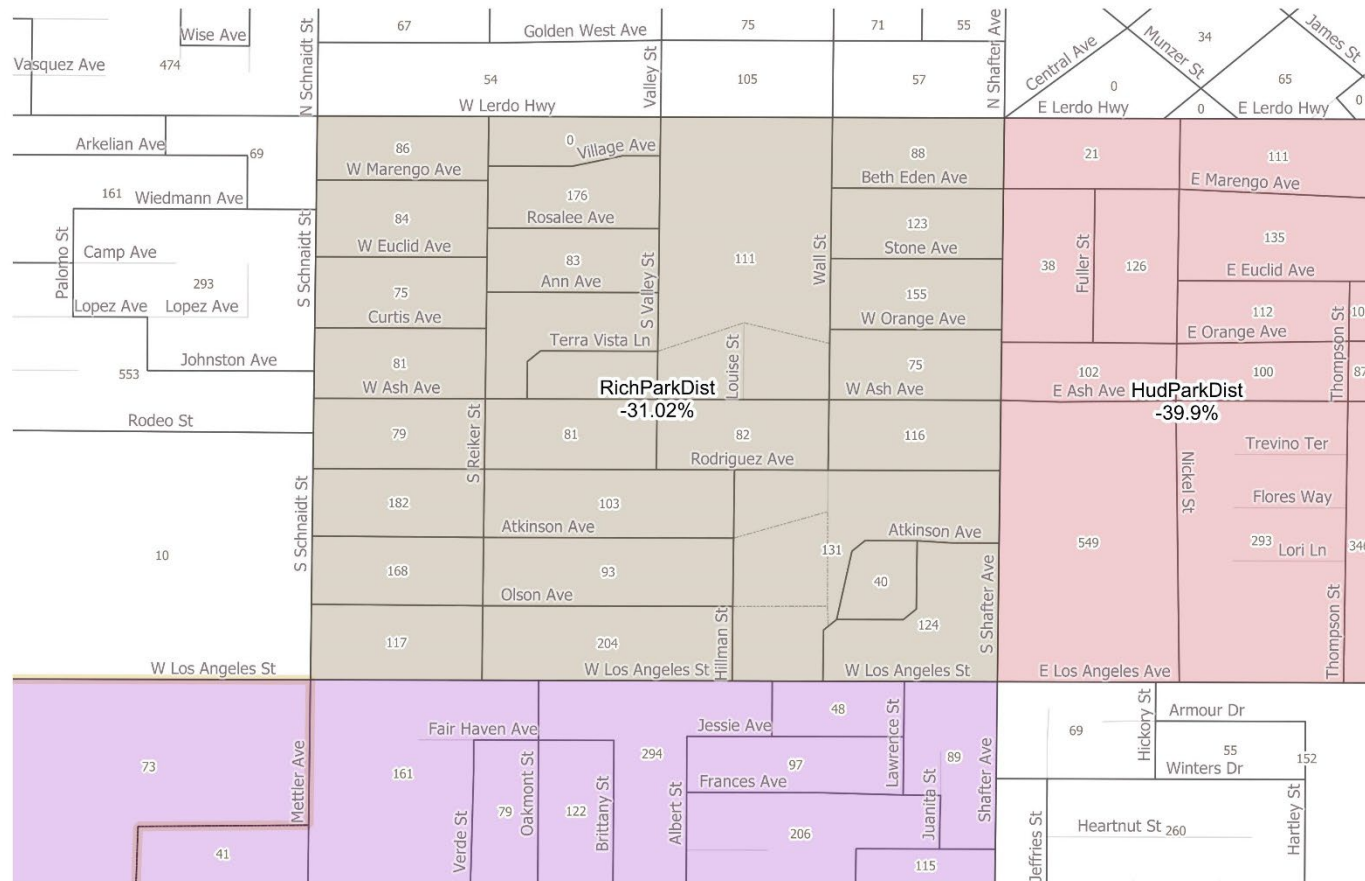
Shafter Recreation and Parks District
Communities of Interest Identified as of 1/10/2024



Región identificada por la junta - Richland / Rodriguez Park

12

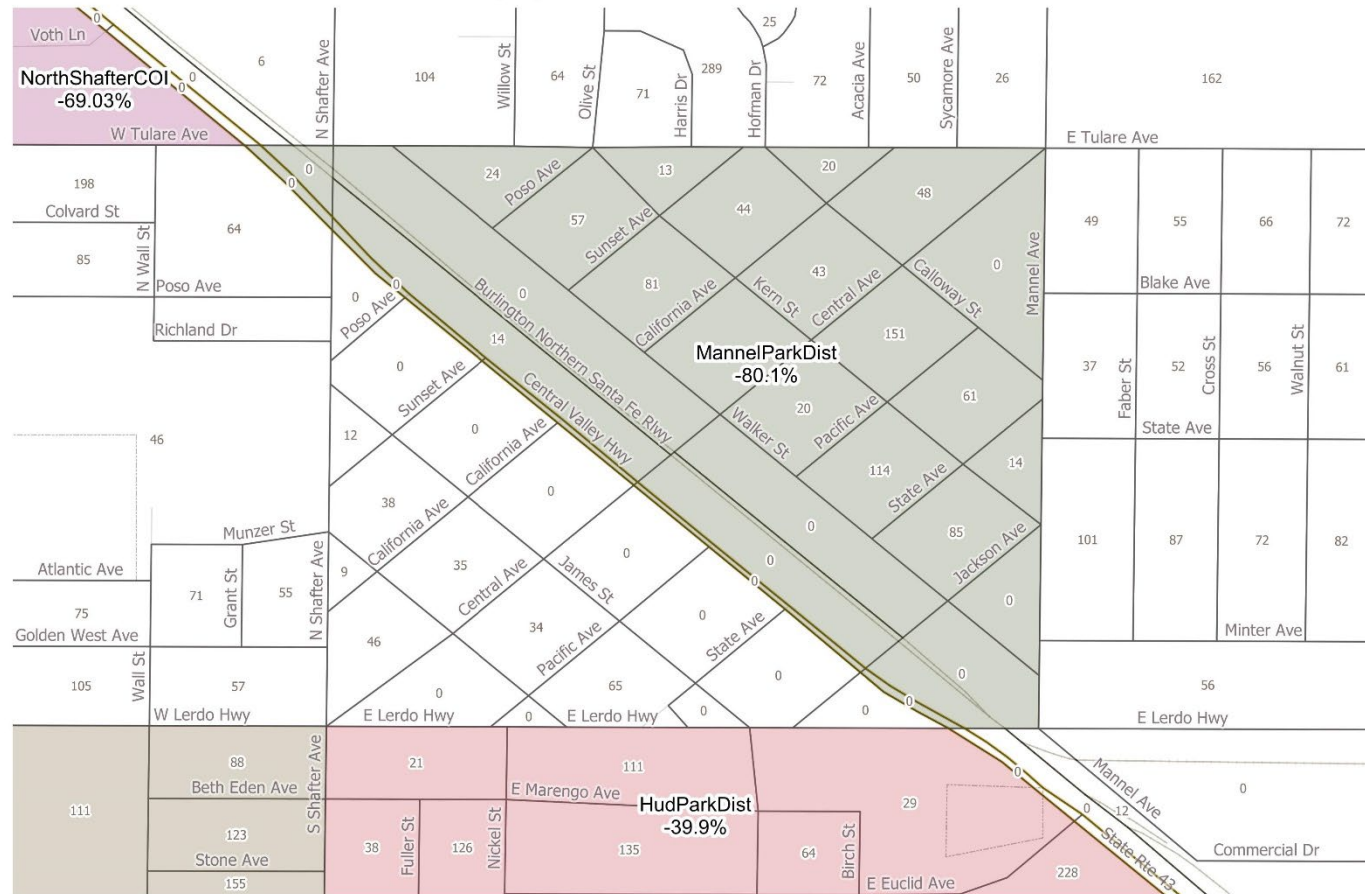
Shafter Recreation and Parks District
Communities of Interest Identified as of 1/10/2024



Región identificada por la junta - Mannel Park

13

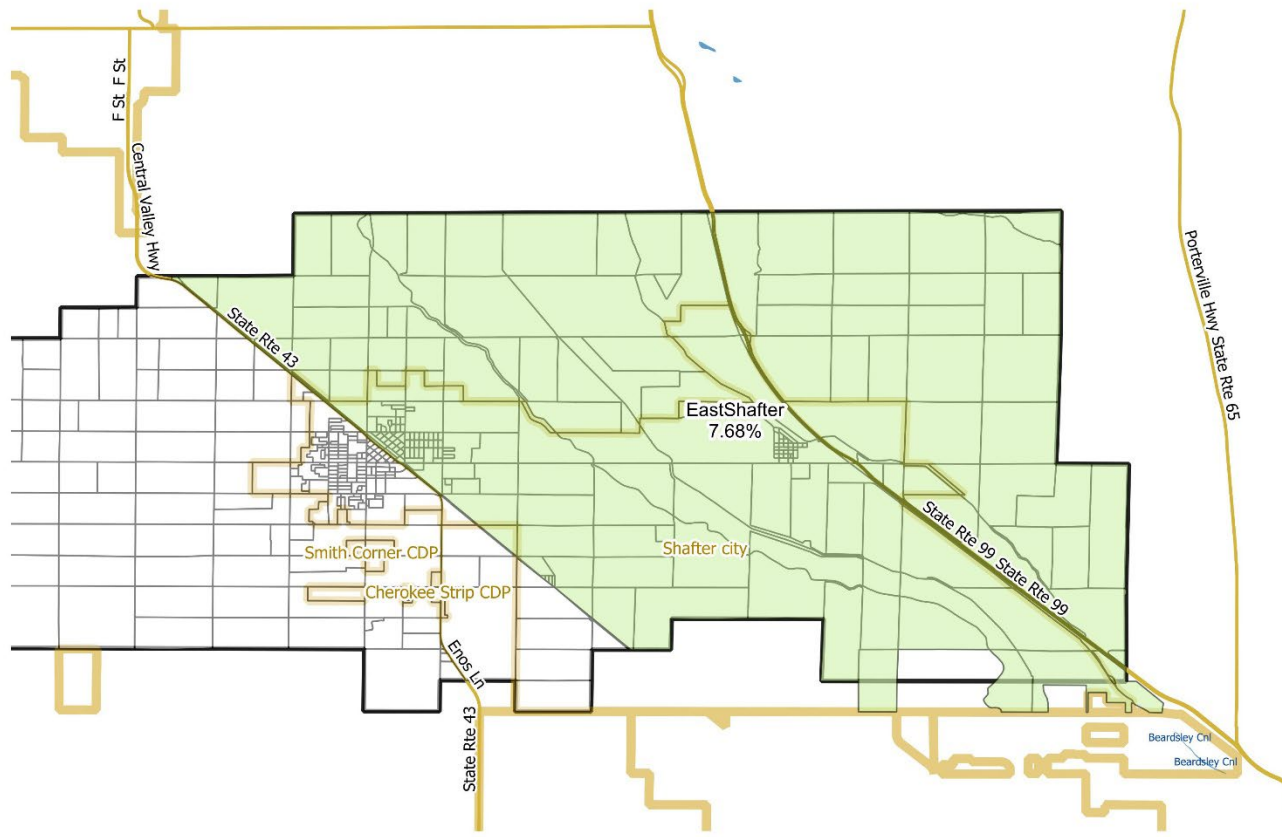
Shafter Recreation and Parks District
Communities of Interest Identified as of 1/10/2024



Notas: El Este de Shafter es muy grande para un solo distrito

14

Shafter Recreation and Parks District
East Shafter - Identified as of 1/10/2024



El Este de Shafter es demasiado poblado para 1 distrito único.

Sería una desviación de +7,69% o +311 población total

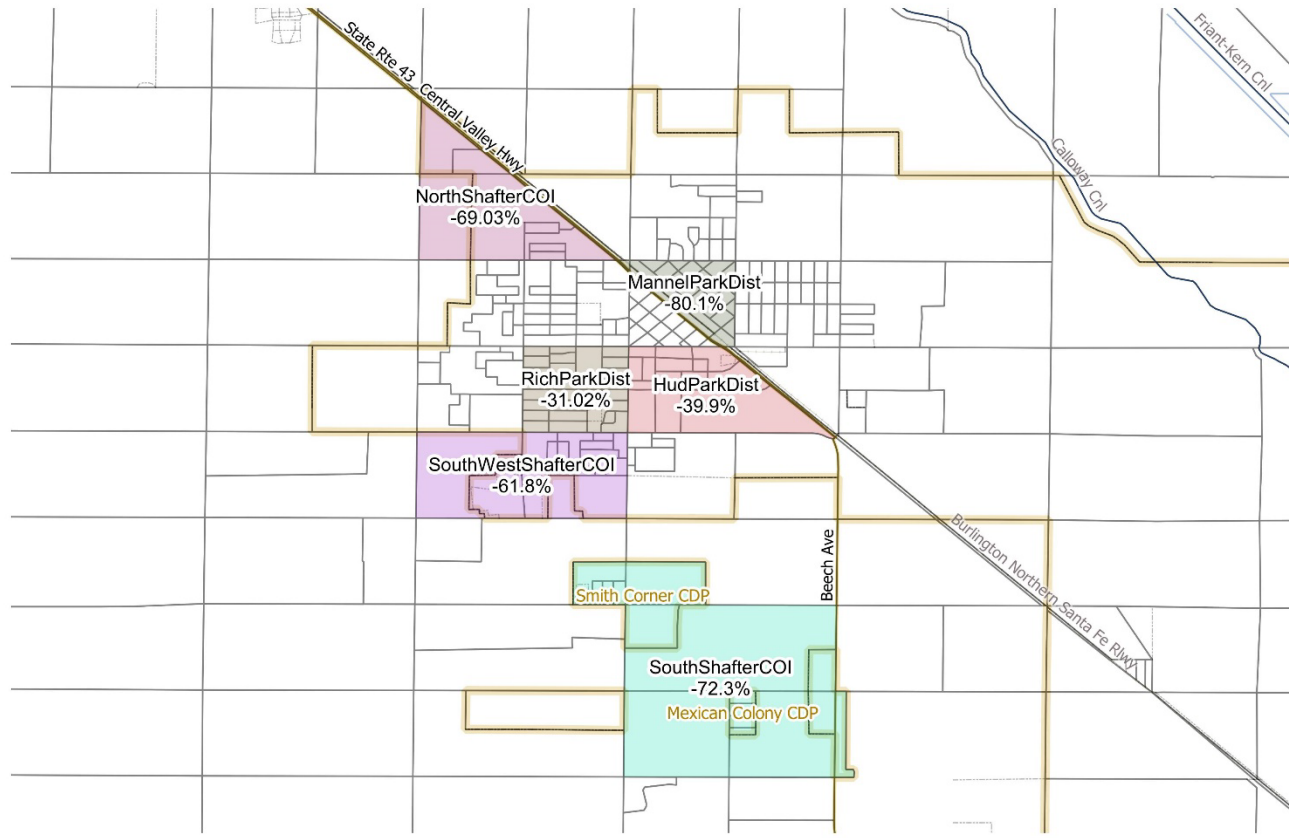
Se debe tomar una decisión sobre dónde cortar la región.

Región de Mannel Park dentro del Este de Shafter

Notas: La Junta no identificó regiones lo suficientemente grandes para un distrito

15

Shafter Recreation and Parks District
Communities of Interest Identified as of 1/10/2024



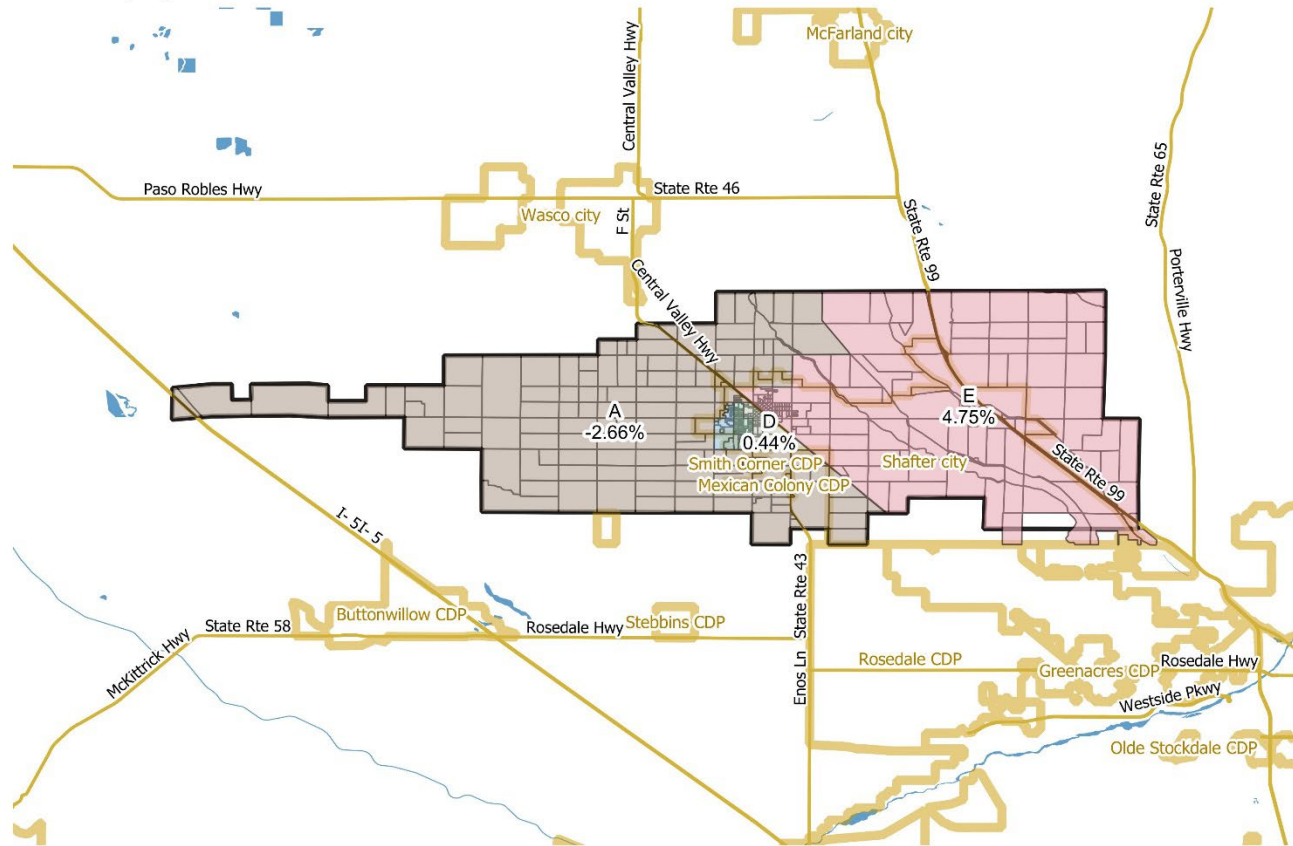
Las regiones identificadas por la Junta no son lo suficientemente grandes para distritos únicos; Necesitarán áreas adicionales para alcanzar la población ideal.

Las regiones identificadas por la Junta no se superponen con las COI.

Borrador A

16

Shafter Recreation and Parks District
Draft A - 1/16/2024



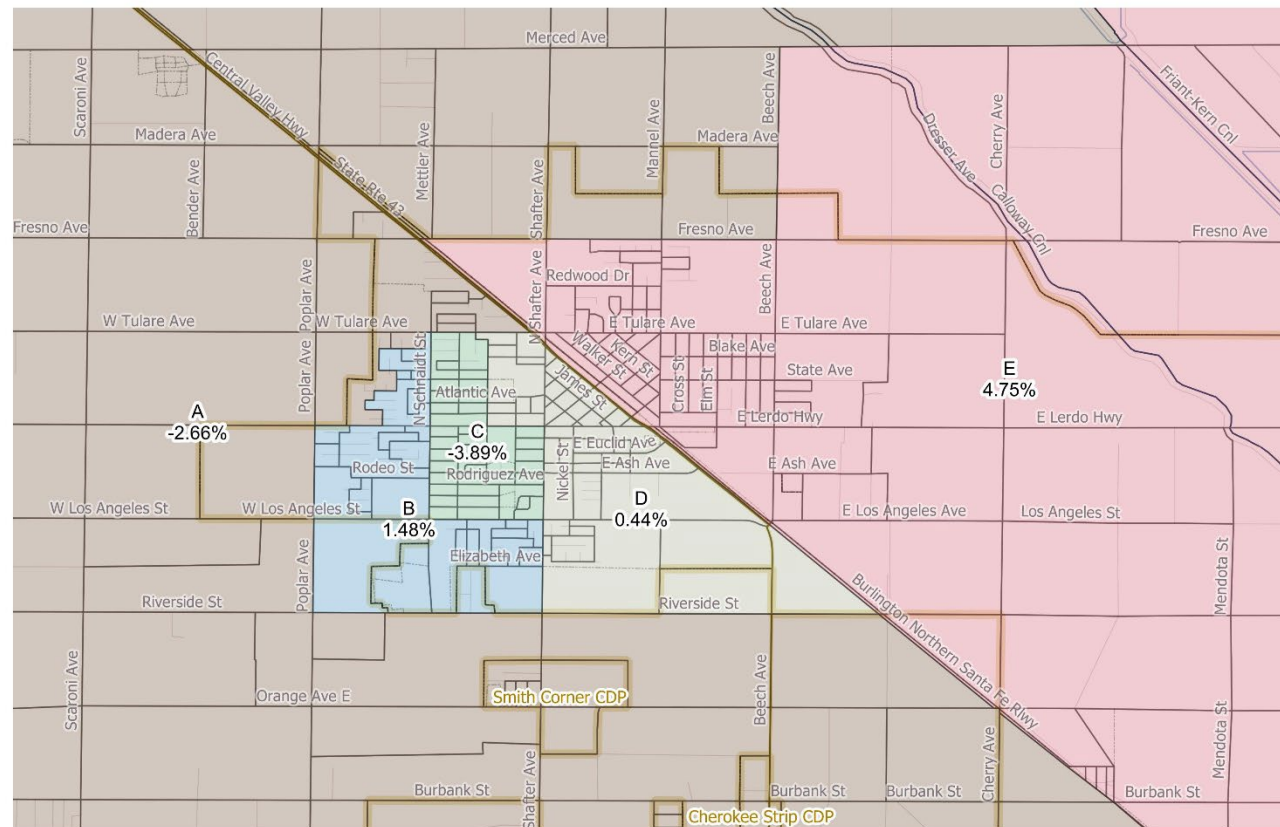
Desviación del plan :

- +4.72% to -3.91%
(8.63% de Rango)
- +192 to -159
Personas

Borrador A - Detallado

17

Shafter Recreation and Parks District
Draft A - 1/16/2024



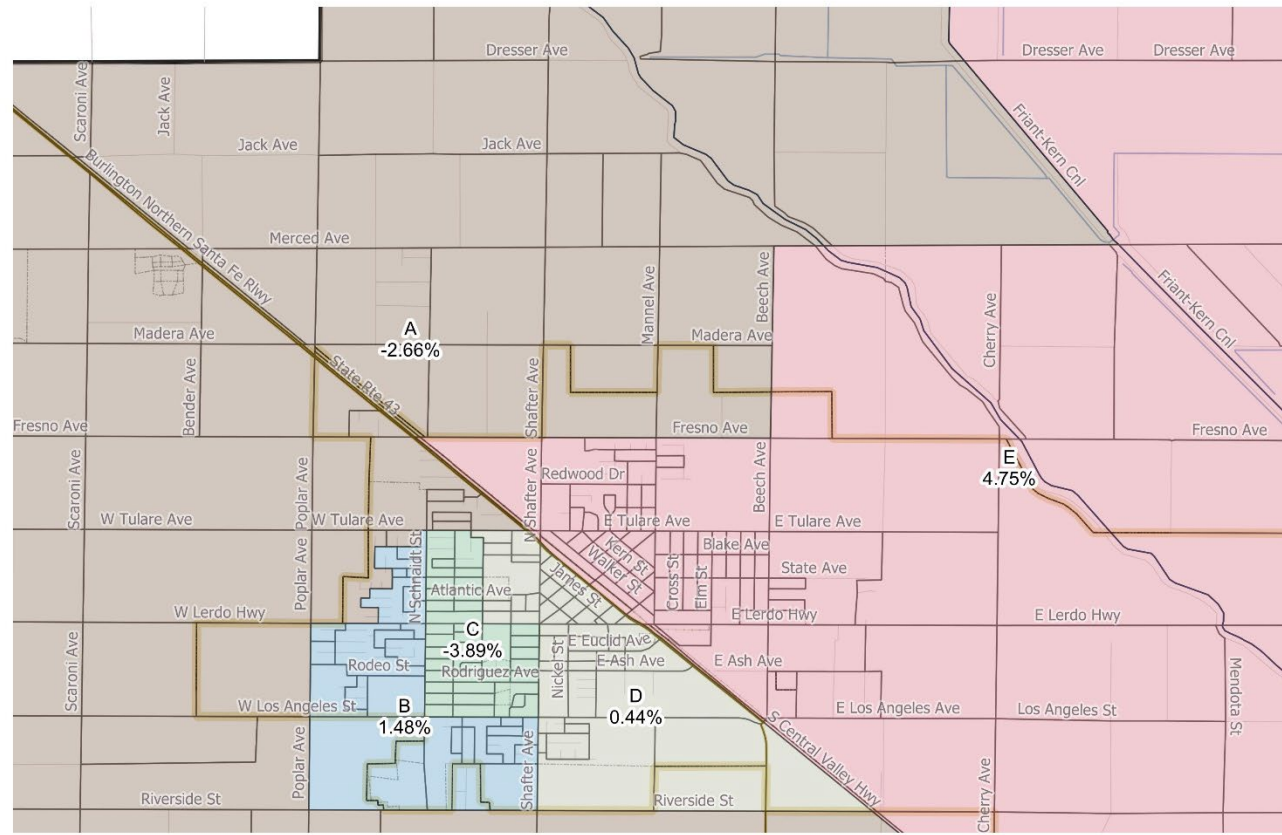
Características clave:

- Rodriguez Park, Mannel Park, y Hudson Park son núcleo de distritos propios
- El Este de Shafter principalmente está en un distrito
- El COI del Norte de Shafter con el COI del Sur de Shafter
- El COI del Suroeste de Shafter es el núcleo de Distrito propio.

Borrador A - Distrito A

18

Shafter Recreation and Parks District
Draft A - 1/16/2024



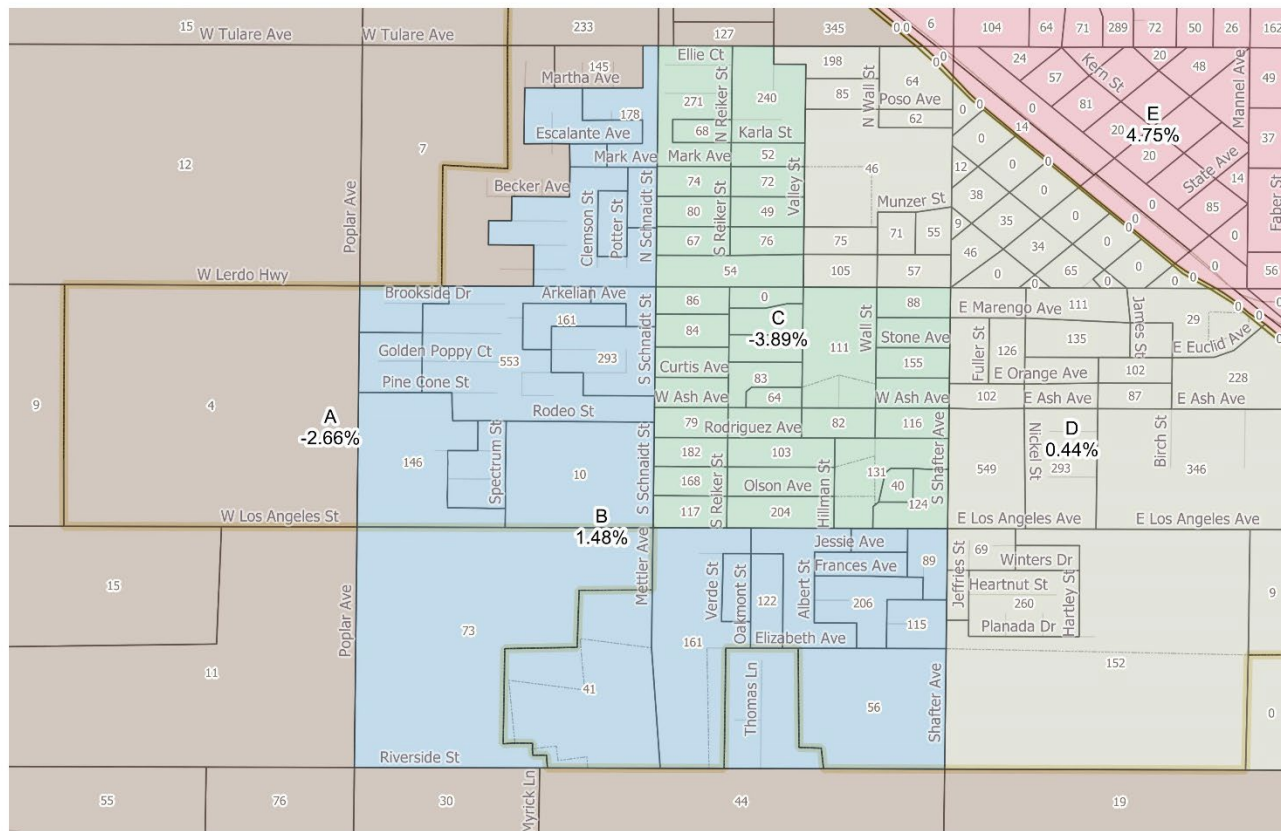
Características Claves

- El COI del Norte de Shafter con el COI del Sur de Shafter

Borrador A - Distrito B

19

Shafter Recreation and Parks District
Draft A - 1/16/2024



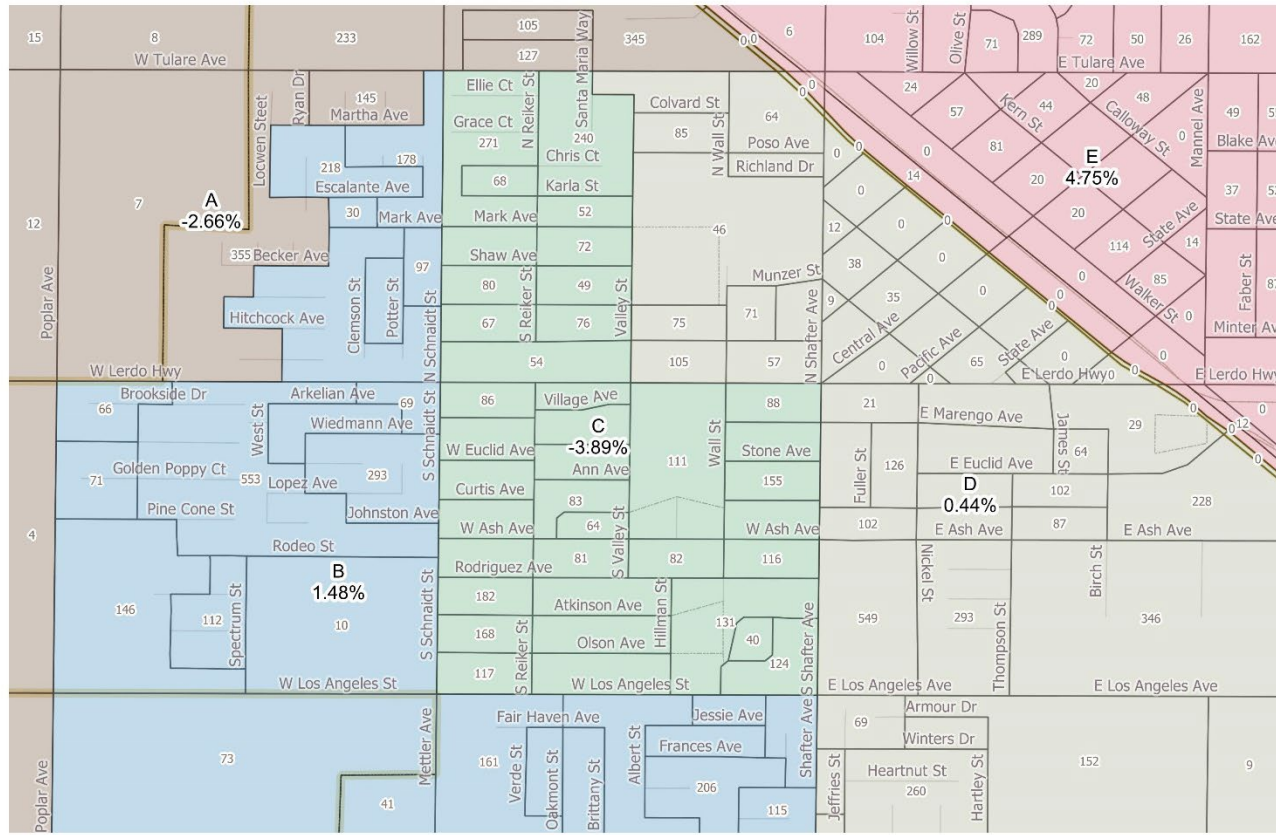
Característica Clave

- El COI del Suroeste de Shafter es núcleo de distrito propio.

Borrador A - Distrito C

20

Shafter Recreation and Parks District
Draft A - 1/16/2024

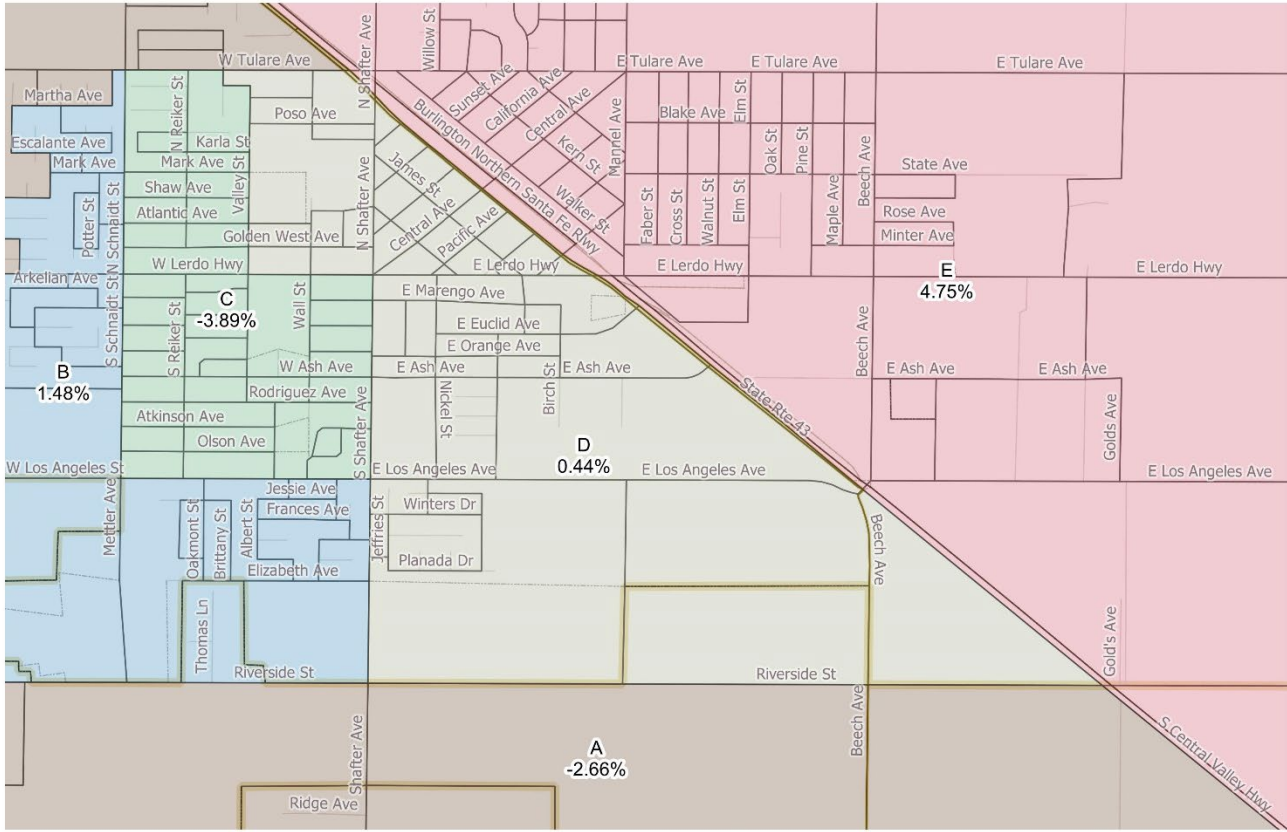


Características Clave

- Distrito Richland / Rodriguez Park

Borrador A - Distrito D

Shafter Recreation and Parks District
Draft A - 1/16/2024



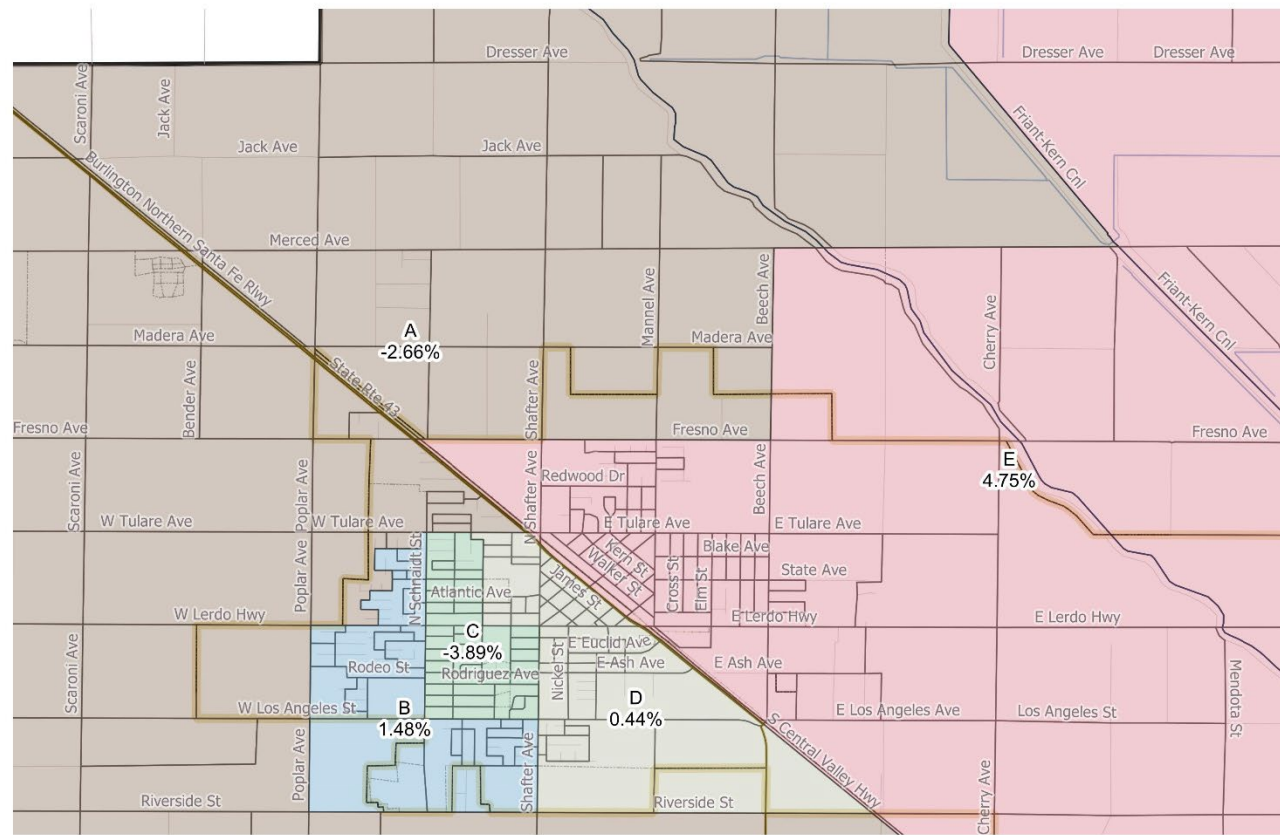
Características Claves:

- Distrito Kirschenmann / Hudson Park

Borrador A - Distrito E

22

Shafter Recreation and Parks District
Draft A - 1/16/2024



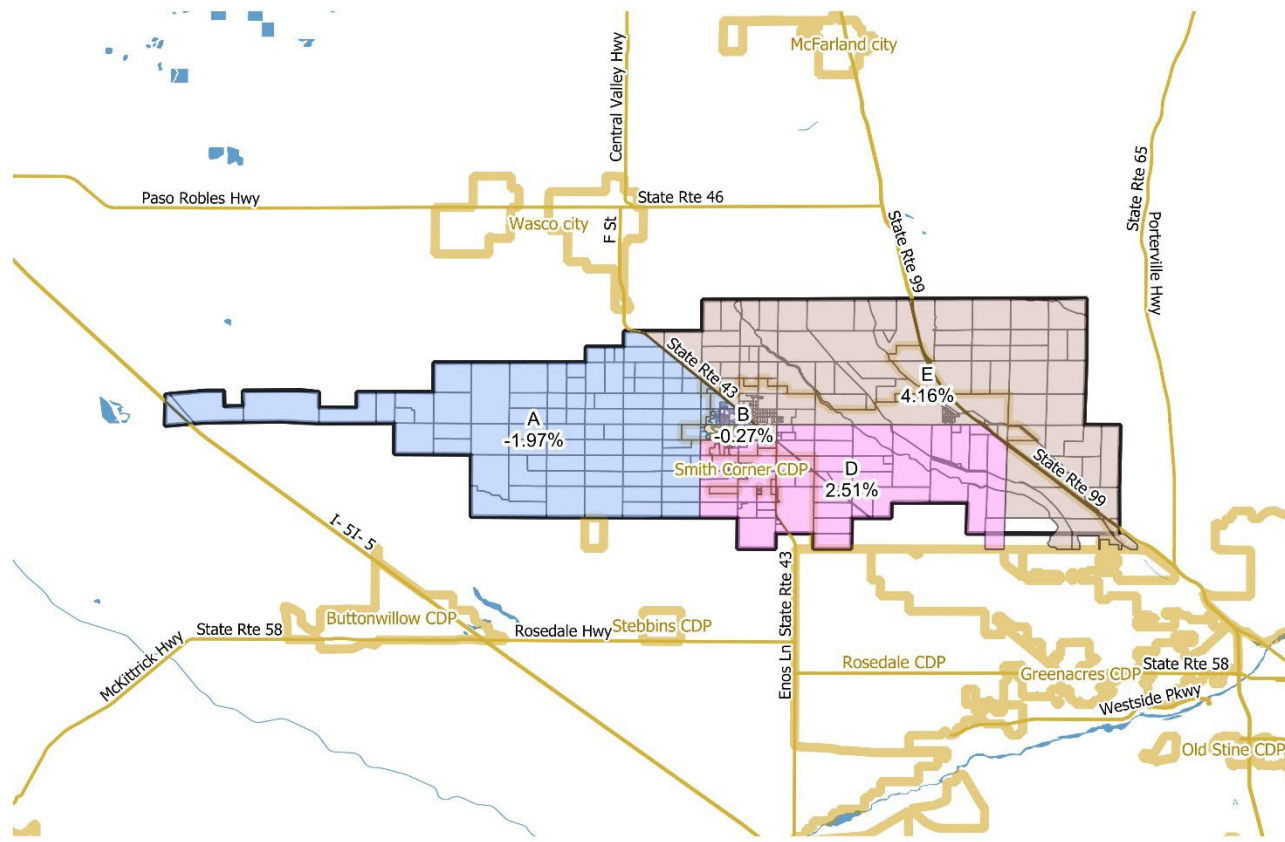
Características Clave

- Distrito Mannel Park
- El Este de Shafter principalmente en un distrito
- Parte del Noreste enviada al Distrito A

Borrador B

23

Shafter Recreation and Parks District
Draft B - 1/16/2024



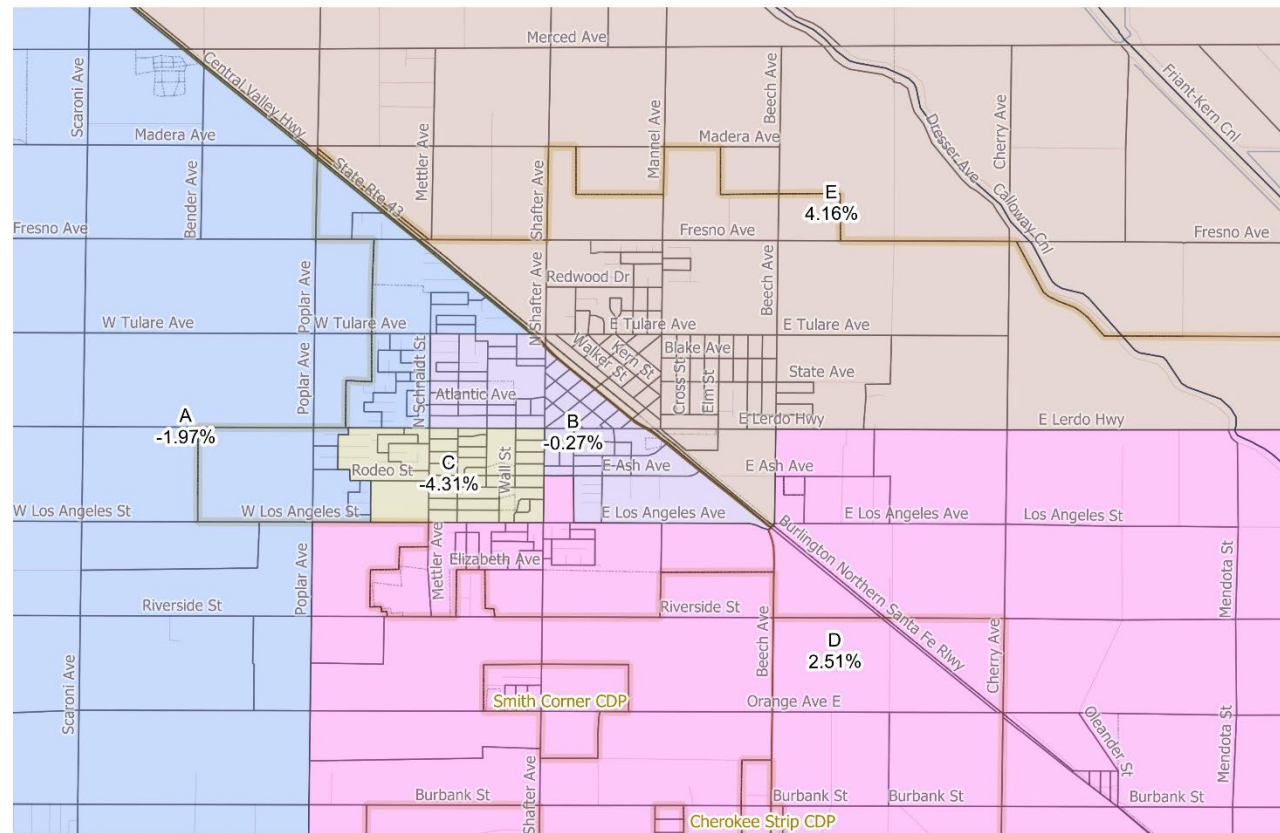
Desviación del Plan:

- +4.13% to -4.33%
(8.46% de Rango)
- +168 to -176
Personas

Borrador B - Detallado

24

Shafter Recreation and Parks District
Draft B - 1/16/2024



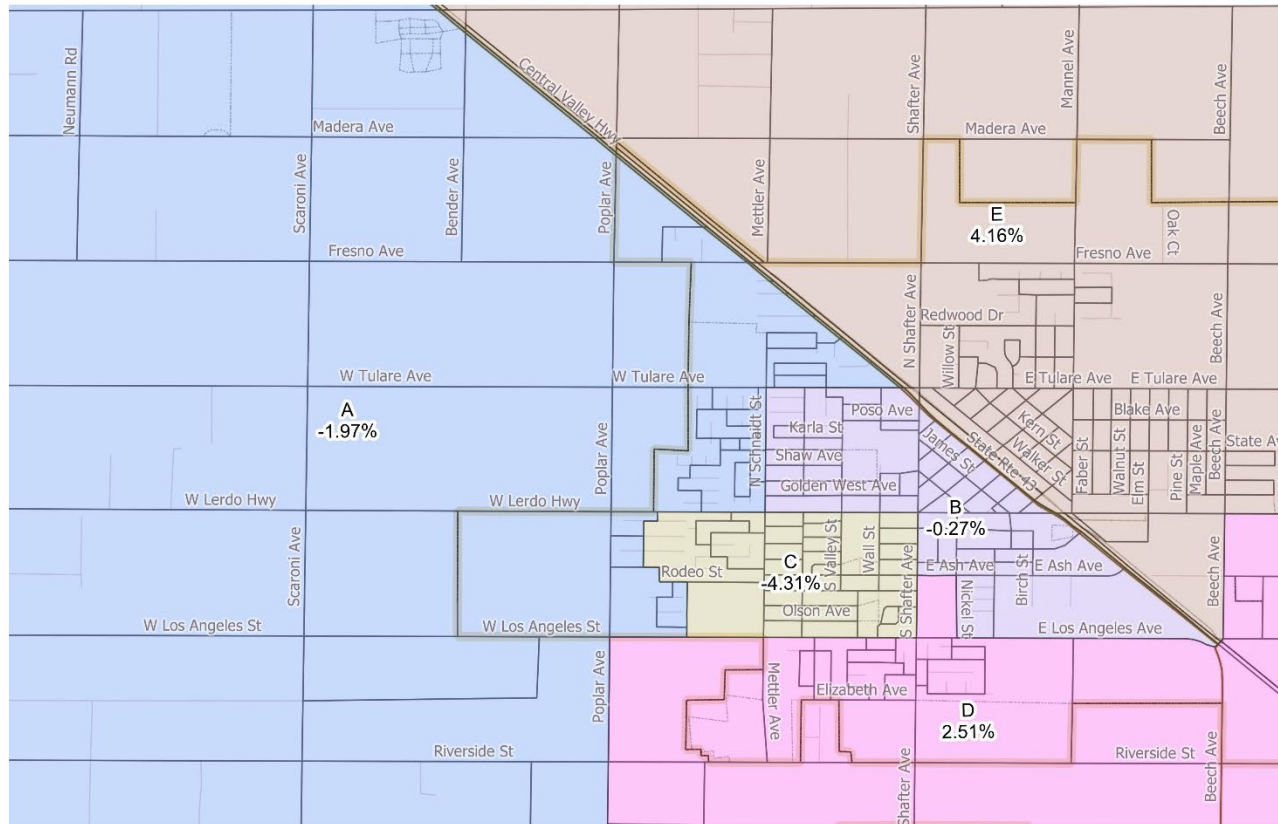
Características Clave:

- Rodriguez Park, Mannel Park y Hudson Park son núcleo de distritos propios
- El Este de Shafter principalmente en un distrito
- El COI del Norte de Shafter está aparte del COI del Sur de Shafter
- El COI del Suroeste de Shafter con el COI del Sur de Shafter

Borrador B - Distrito A

25

Shafter Recreation and Parks District
Draft B - 1/16/2024



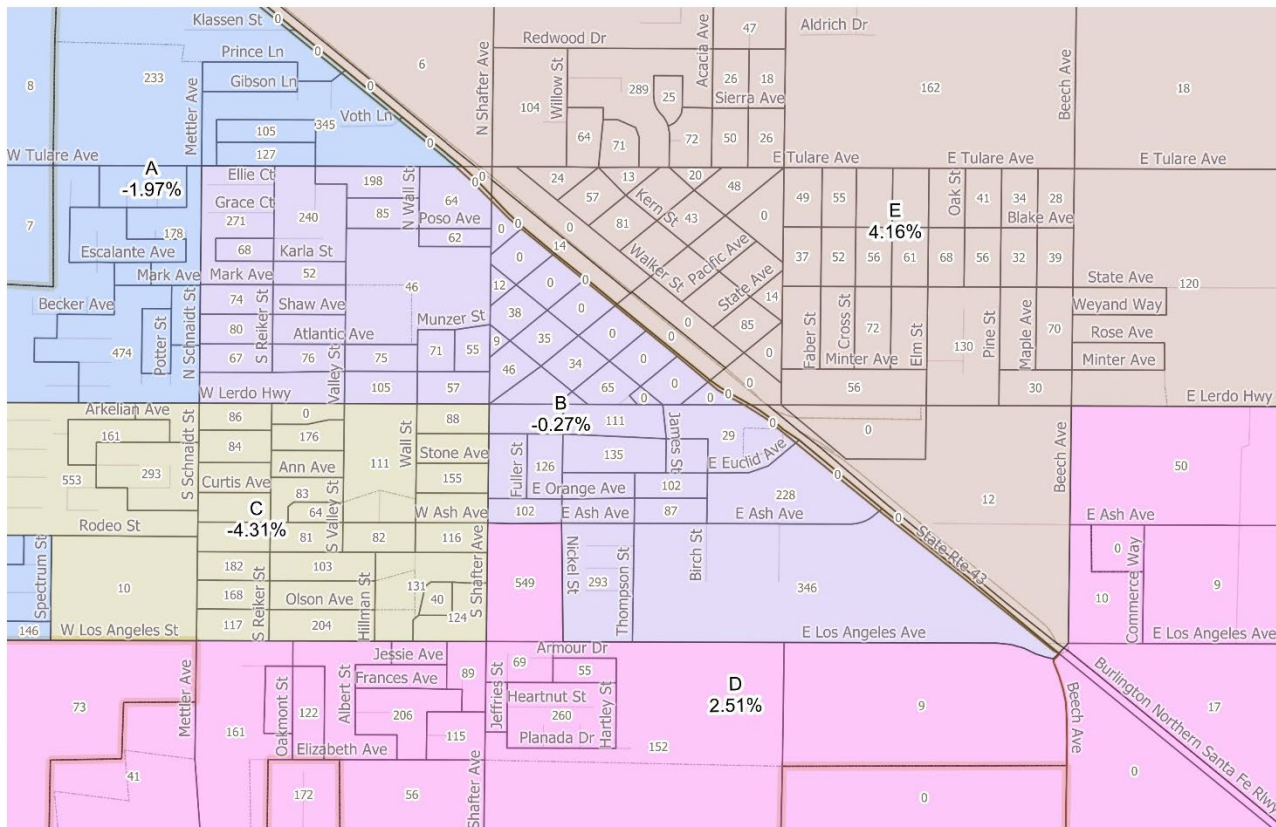
Características Clave:

- COI del Norte de Shafter con áreas al norte de Lerdo Hwy
- El Norte de Shafter no sería parte del Este de Shafter

Borrador B - Distrito B

26

Shafter Recreation and Parks District
Draft B - 1/16/2024



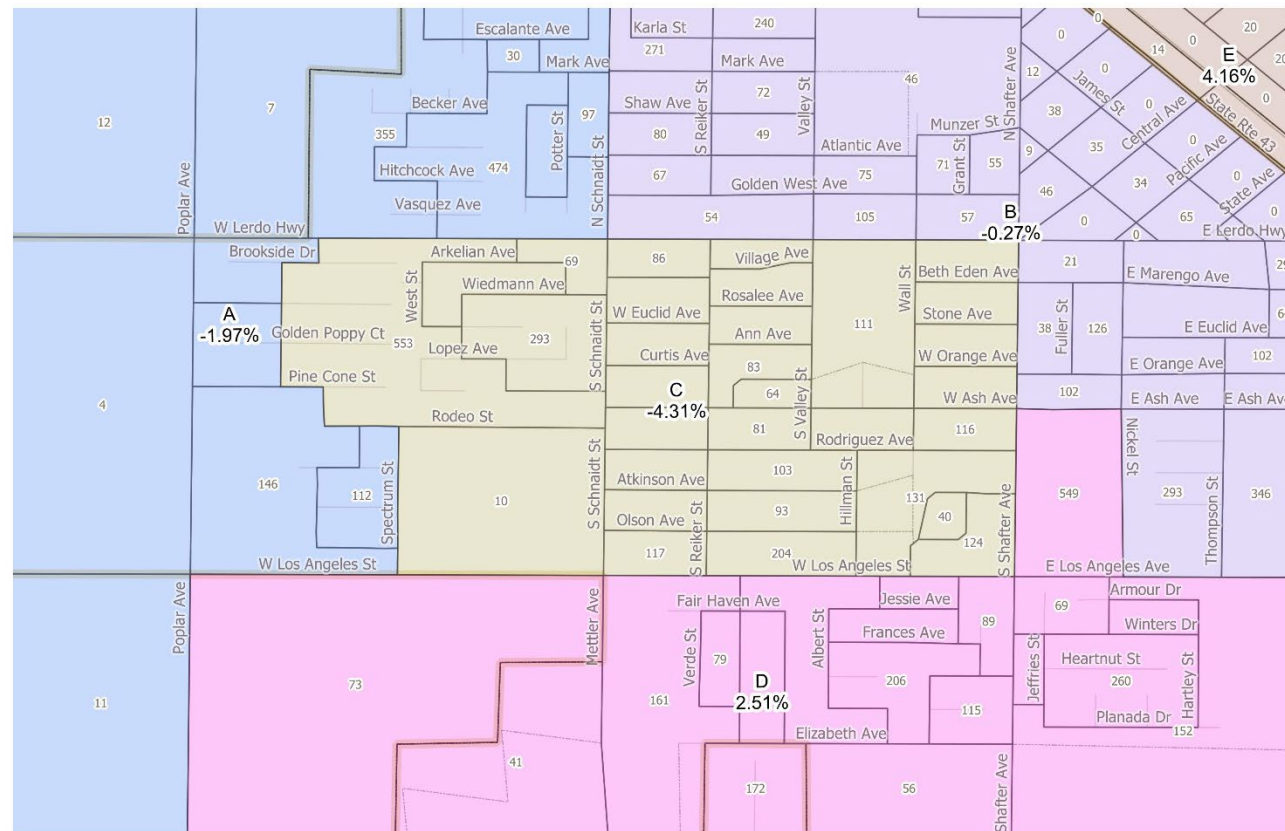
Características Clave:

- Distiro Kirschenmann / Hudson Park

Borrador B - Distrito C

27

Shafter Recreation and Parks District
Draft B - 1/16/2024



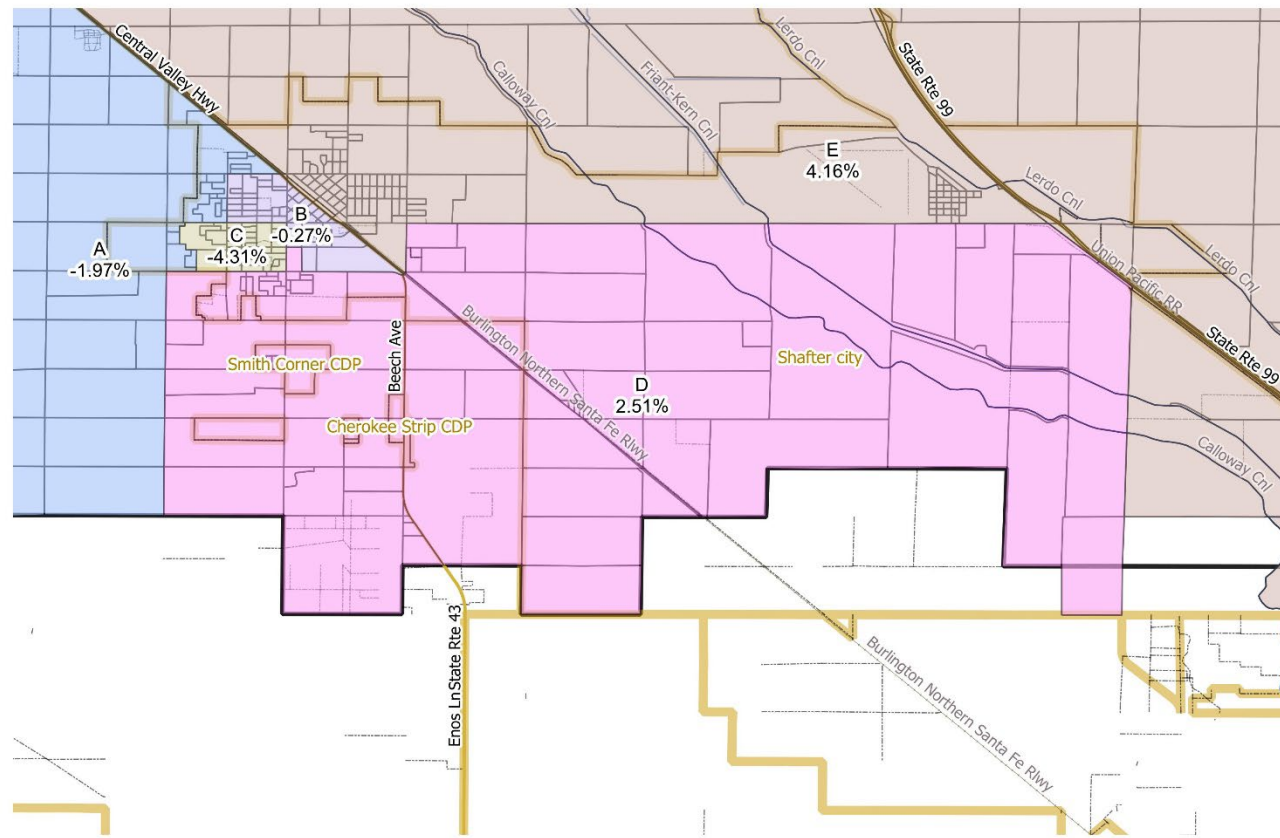
Características Clave:

- Distrito Richland / Rodriguez Park

Borrador B - Distrito D

28

Shafter Recreation and Parks District
Draft B - 1/16/2024



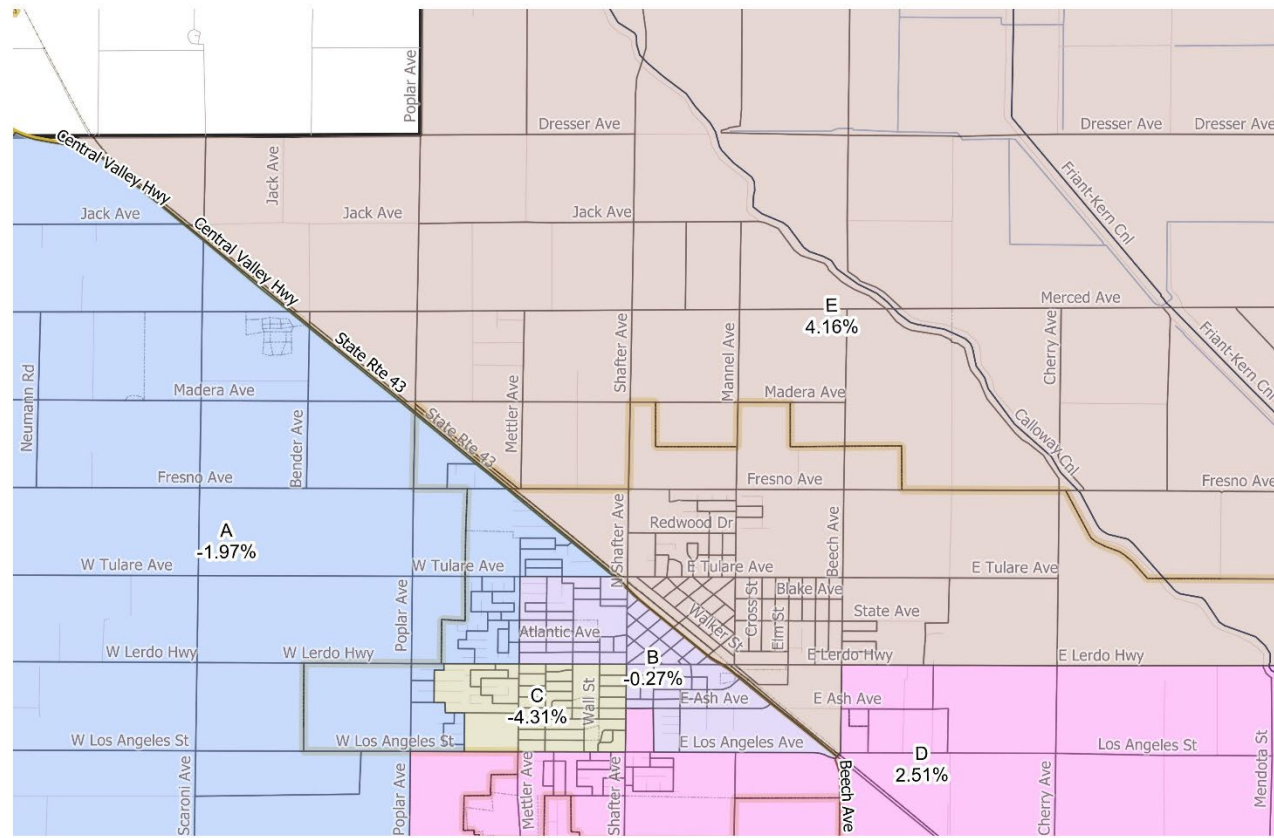
Características Clave:

- El Sur de Shafter
- South Shafter agrupado con el Suroeste de Shafter
- Alguna población del Este de Shafter para equilibrar la población.

Borrador B - Distrito E

29

Shafter Recreation and Parks District
Draft B - 1/16/2024



Características Clave:

- Distrito Mannel Park
- El Este de Shafter principalmente en un distrito

¿Tiene más preguntas?

30

- Mantengase Informado - Nuestra Sitio Web:
 - <https://www.shafterrecreation.com/Districting>
- Como contactarnos:
- Puede asistir a las audiencias de la Junta
 - Todas las reuniones comenzarán a las 6:00 p. m. en el Walker Center, 505 SunsetAve., Shafter, CA 93263
- O envíe sus preguntas por correo electrónico a: district@shafterrec.com
- O llámenos al: 1-661-746-3303
- O escríbanos al : SHAFTER RECREATION AND PARK DISTRICT; 700 E. Tulare Ave. Shafter, CA.